Las Islas Canarias

- Localización
- Información básica
- La historia
- La naturaleza
- Las diferentes islas
- Un reportaje

Las Islas Canarias: Localización

Archipiélago del Atlántico

Las Islas Canarias (7), pertenecientes a España, están plenamente integradas en la Unión Europea

Capitalidad compartida entre Santa Cruz (Tenerife) y Las Palmas (Gran Canaria)

Información básica

- Población: 2,1 millones de habitantes
- Extensión total del archipiélago es 7.447 km²
- Idioma: español
- Moneda: euro
- Clima: subtropical (¡3.000 horas de sol al año!)

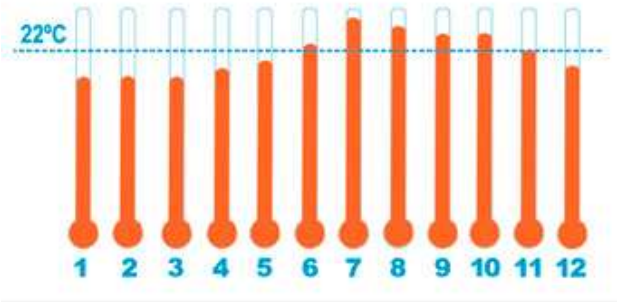

- Bandera:
- Presidente: Paulino Rivero Baute



La historia

- Período prehispánico: la población original de las Islas Canarias se llama “los guanches”. Son de origen beréber y vienen de Marruecos (a unos doscientos km de las islas). Sus actividades eran el pastoreo, la agricultura, la recolección de frutos y bayas y el marisco en las costas.
- A principios del siglo XI comenzaron a llegar los primeros exploradores y navegantes europeos.
- La conquista de Canarias en el siglo XV por los españoles.
- Colonización del archipiélago por parte de españoles, portugueses, genoveses, flamencos, ingleses e irlandeses. Producción y comercialización de los distintos productos de exportación (caña de azúcar, vino, cochinillo, plátano, tomate y papa).
- El Antiguo Régimen del siglo XVI hasta el siglo XVIII.
- En la segunda mitad del siglo XIX comienza la época contemporánea, dando paso a una economía dependiente del exterior.
- La guerra civil (1936- ’39) y dictadura de Franco (hasta 1975).
- Desde 1960 urbanización y mucho turismo (12 millones de personas por anõ).
- Estatuto de autonomía en 1982.

La naturaleza

- Origen volcánico (hace 23 millones de anõs),
  ‘Nacidos del corazón de la tierra’
- Gran biodiversidad (17.893 especies de flora y fauna) gracias a la fertilidad de la lava del volcán



- 1.583 km de longitud de costas pero también hay desierto, montañas y selva
- 146 espacios naturales protegidos (40% del territorio) en los que se incluyen 4 Parques Nacionales
- 5 Reservas de la Biosfera, 2 Patrimonios Naturales de la Humanidad y 3 Reservas Marinas.



El Hierro

- Alcanzable en barco
- Es la isla más pequeña de las siete
- Se llama “la Isla Chiquita”
- No es turística. Sólo hay una playa de 100 metros.
- Es un paraíso natural increíble

La Gomera

- Alcanzable en barco
- Se llama “la Isla Redonda”
- Los primeros habitantes de la isla comunicaron por ‘el Silbo (gomero)’ (= un lenguaje silbado)
- Es una isla que ha conseguido escapar del turismo de masas.

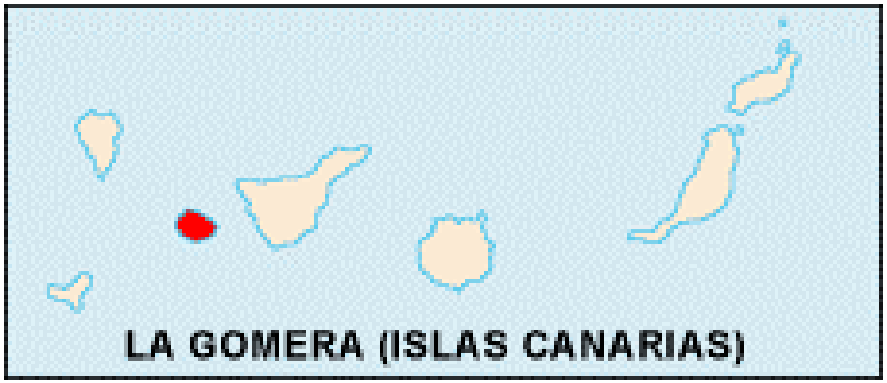

La Palma

- Se llama “la Isla Verde”
- Es una isla pequeña, pero es la isla más bonita
  Se llama “la Isla bonita” como mencionado en la canción de Madonna “La isla bonita”.
- También es una de las islas más montañosas del mundo. Es una isla de contrastes, con montañas y volcanes que contrastan con los bosques y las playas.

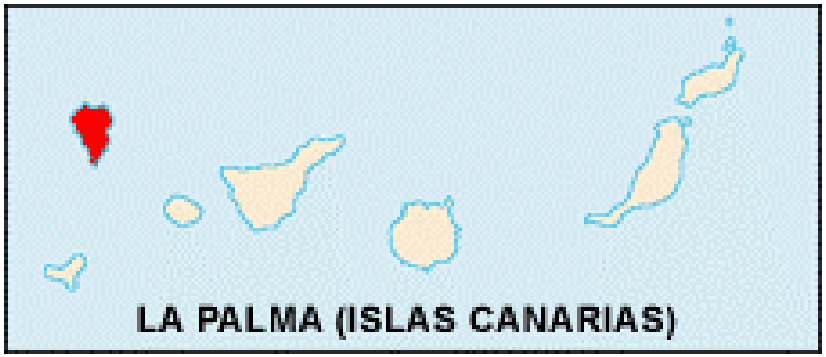

Fuerteventura

- Es la isla más árida de las 7 islas
- Esta isla tiene a su vez un pequeño islote perteneciente a ella, la Isla de Lobos. La Isla de Lobos es prácticamente desierta

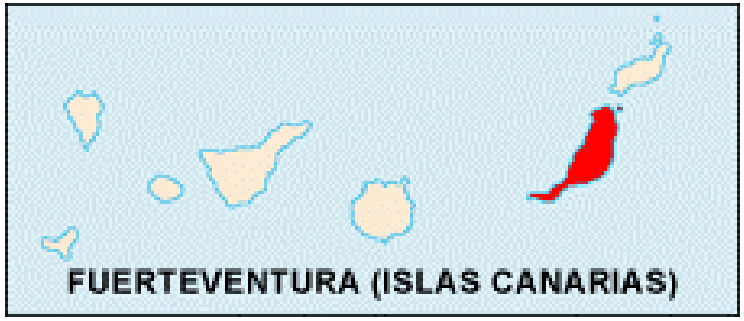

Lanzarote

- Se llama “la Isla Fuego” o “la Isla Negra” porque es una isla muy volcánica
- Para Lanzarote el turismo es muy importante

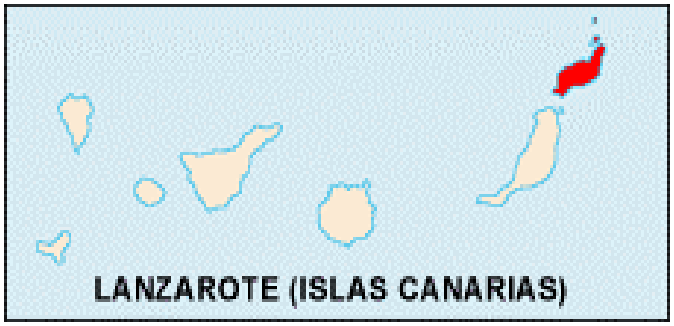

Gran Canaria

- Es la isla más turística de las 7 islas
- La isla tiene de todo: playas increíbles, hoteles, dunas,...

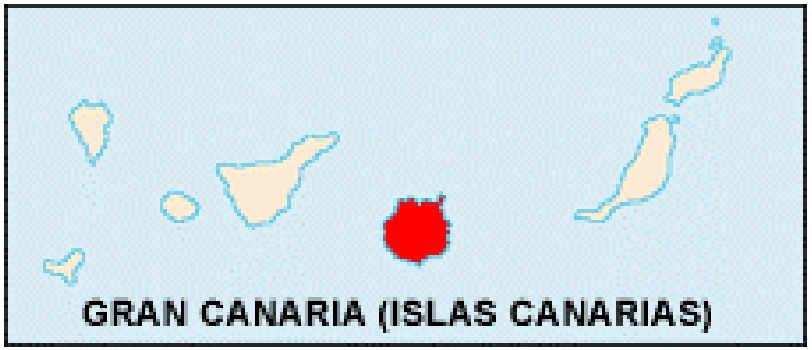

Tenerife

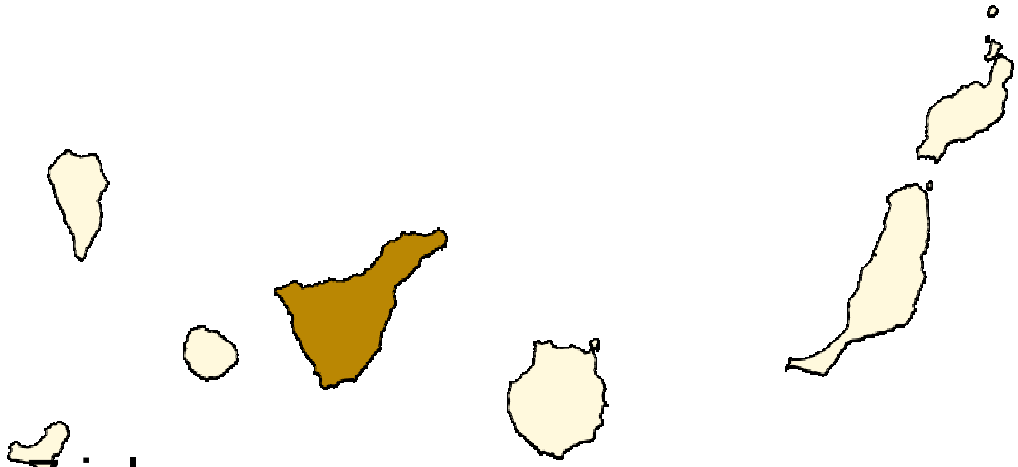

- Es la isla mayor de las 7 islas
- Es el punto español que cuenta con el pico más alto, el Teide, que tiene una altura de 3718 metros, una altura que supera al punto más elevado de España
- El Teide es un gran volcán
- También hay muchas turistas que visitan la isla