Bienvenido en

Al Andalus (Andalucía)

“la puerta de Europa”

(una presentación de Annelies y Marco,
español 4, Roeselare)

8 provincias

Organización política

- Comunidad autónoma
- Sevilla:

-) Junta de Andalucía
= Consejo de gobierno (13)
+ Presidente
José Antonio Griñán Martínez

-) Parlamento de Andalucía (109)

Organización política

Granada:
Tribunal Superior de Justicia

Bandera y blasón



Geografía

- Sierra Nevada
- Sierra Morena
- Entre los dos: valle del Guadalquivir

Vista a la Sierra Nevada

SACROMONTE
HAZA GRANDE
Acceso a la Alhambra
GENERALIFE
Jardines del Generalife
ALHAMBRA
TAQUILLAS ALHAMBRA
Avda. de los Alixares
ALBAYCÍN
Parque Carmen de los Mártires
Auditorio M. de Falla
CAMPO PRINCIPE
Cuesta REALEJO
Gomérez
Chapiz
Reyes Católicos
Carrera
Darro
Alhacaba
Moreno
Pl. del Triunfo
GRAN VÍA DE COLÓN
Elvira
Plaza de Isabel Católica
Alcaicería
Plaza Bib-Rambla
CENTRO
SAN MATÍAS
PASEO DE LA BOMBA
PASEO DEL SALÓN
Pte. Verde
Basilios
Carrera del Genil
LA QUINTA
Poeta M. de Góngora
RA. MURCIA

La catedral



- 1518-1528
  Enrique Egas
  estilo gótico

- 1528-1563
  Diego Siloé
  estilo: Renacimiento

Capilla Real

- capilla de tumba de los reyes católicos
- 1506-1521
- Enrique Egas
- estilo gótico “Isabella”
- 2 mausoleos: izquierda: Felipe El Hermoso y Juana la loca

El bañuelo

- Baños árabes
- Siglo onceavo (11e)
- Varios cuartos
  -) sala de masaje
  -) sala para cambiarse de ropa
  -) sala para encontrarse
- aberturas octógonas y estrelladas en el techo



por último pero no menos importante



- La Alhambra
- Los palacios nazaríes



- !!! OJO !!!
  RESERVAD
  -) por internet
  -) por teléfono
  -) cajeros automáticos
  de “la Caixa”

La Alhambra

Andalucía

El sur = Andalucía ?

☑ 99%

☒ 1%

El sur

Andalucia
Córdoba
Jaén
Huelva
Sevilla
Granada
Almería
Málaga
Cádiz
COSTA DE LA LUZ
COSTA TROPICAL
COSTA ALMERIA
COSTA DEL SOL

Viajar al sur

① Bruselas (BRU) – Málaga (AGP)

brussels airlines

IBERIA .com

vuelo directo

por Madrid o por Barcelona

②

El sur

- Vistas excepcionales

San Roque
La Linea de la Concepción
Los Barrios
Gibraltar
Gibraltar
Algeciras
Mirador del estrecho
Tarifa
Tarifa, Spanje
Image © 2010 Instituto de Cartografía de Andalucía
© 2010 Tele Atlas
Image © 2010 DigitalGlobe
Data SIO, NOAA, U.S. Navy, NGA, GEBCO
36°01'41.37" N 5°30'36.01" W verh -55 vt
Ooghoogte 42019 vt
©2010 Google

Mirador del estrecho

- 300m de altitud
- provincia: Cádiz
- 6km de Tarifa

- costa africana
- distancia : 15km
- Ceuta & Tánger

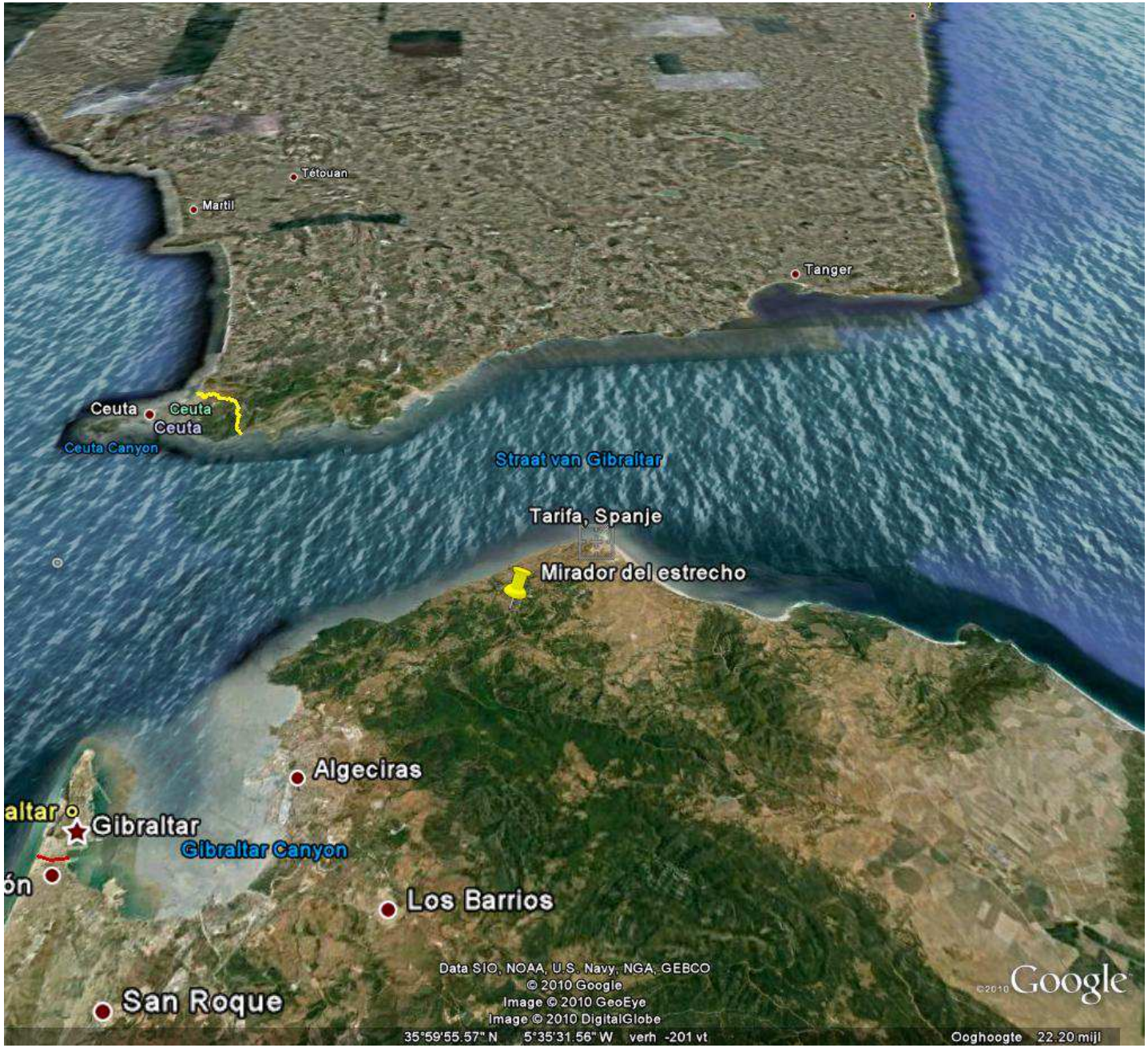

- Ceuta
- Tánger

Plazas de soberanía

- Plazas mayores y menores
- Administradas por el gobierno español
- forman parte de España
  - Parte de la Unión Europea
  - Su moneda : €

Plazas mayores

- Ceuta y Melilla
- Ciudades autónomas
- Ir de compras sin impuestos
- Ceuta : cada año 1.000.000 turistas

Plazas menores

- Islas -> sólo militares españoles
- Marruecos : las considera como territorio ocupado

Plazas menores

El Peñón de Vélez de la Gomera

El Peñón de Alhucemas

Islote de perejil

El Estrecho de Gibraltar

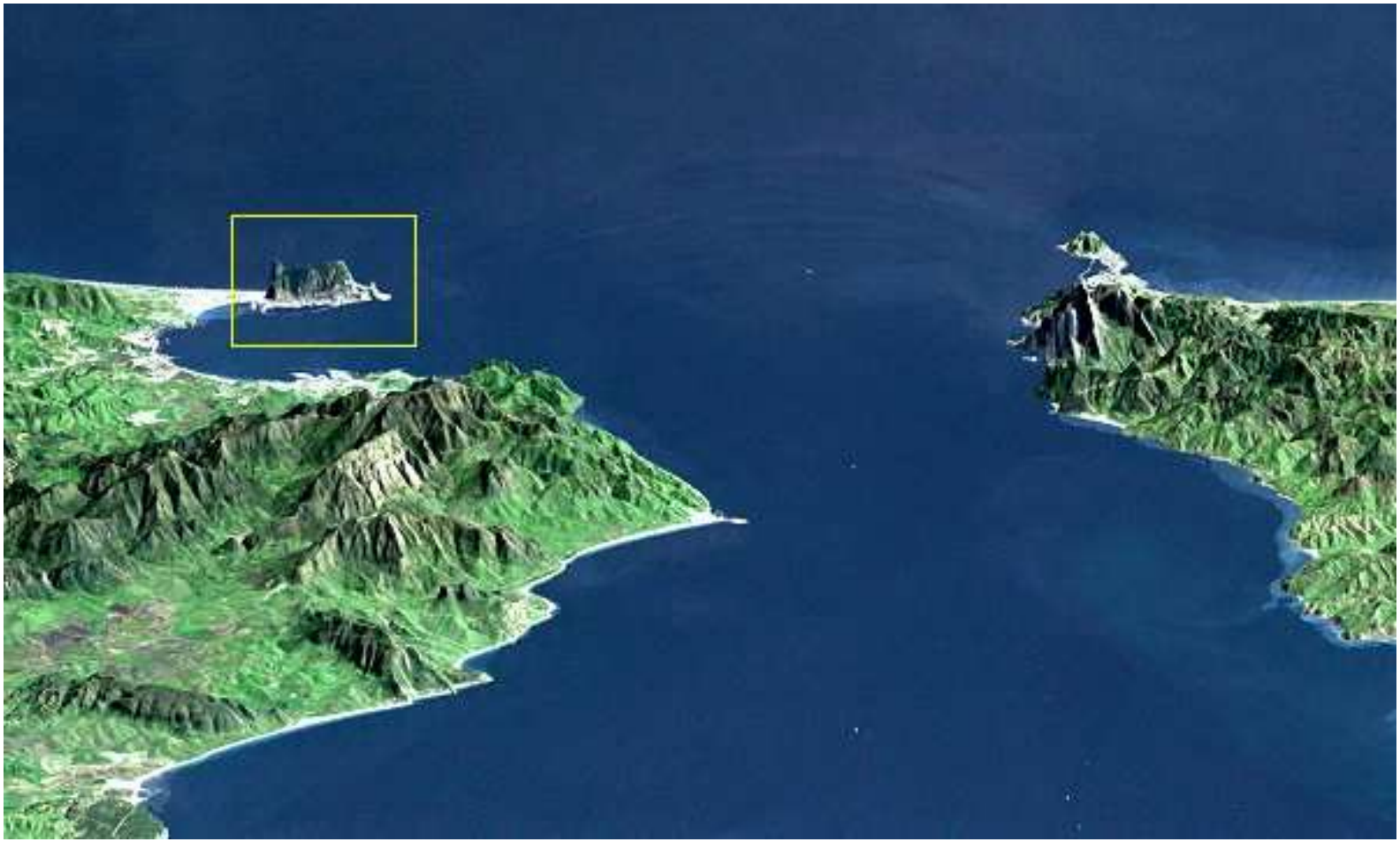

- El Peñón

Gibraltar

- Territorio dependiente del Reino Unido
- < 7km²
- ± 29000 habitantes
- Sector de servicios (financiero)
- Puerto franco (libre)
- Una base militar

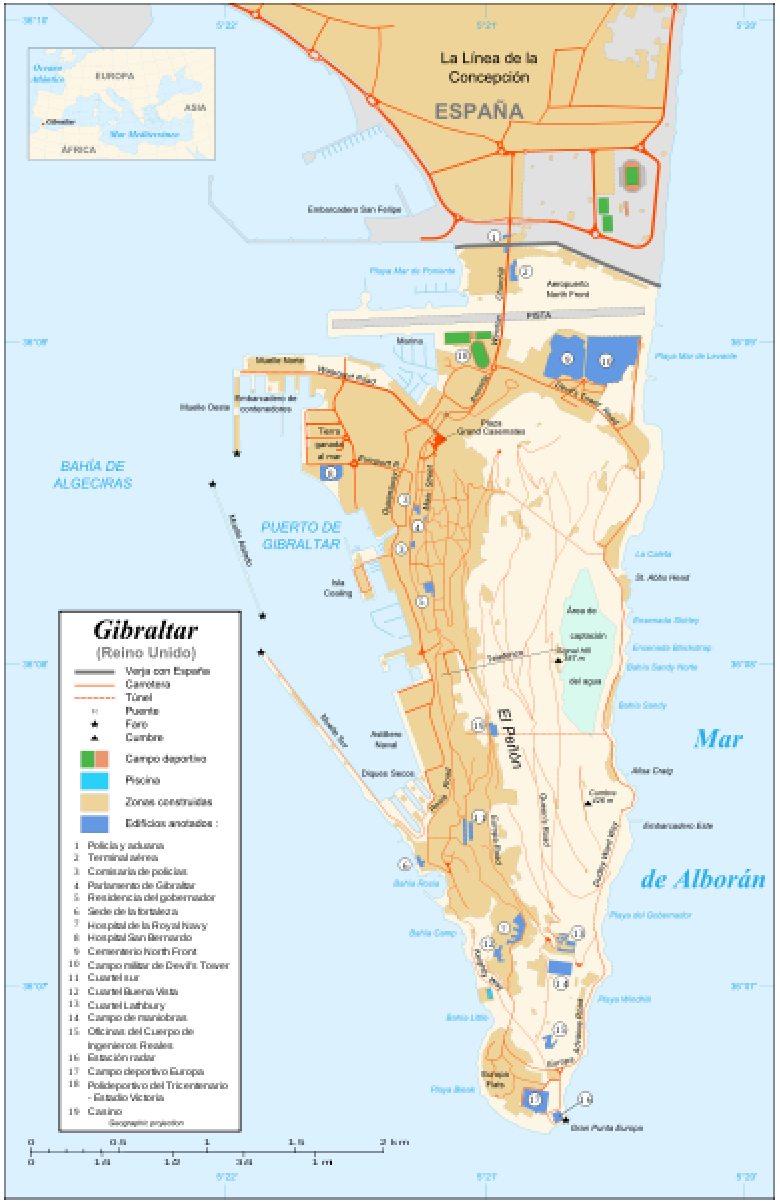

Bandera y escudo



El original

Gibraltar

La frontera con España

- La frontera
- La pista

Gibraltar

El parlamento

Calle principal

Gibraltar



El teleférico

El Macaco de Gibraltar

Gibraltar

el día nacional

30000 globos

El fin